



# GMINA KAMIENICA

# DROGI BETONOWE W GMINIE KAMIENICA

Opracował  
Władysław Sadowski



# GMINA KAMIENICA

## Podstawowe informacje o gminie

Gmina wiejska położona w południowej części województwa małopolskiego, w powiecie limanowskim. Położona w dorzeczu Kamienicy Gorczańskiej, między pasmem Gorców a Beskidu Wyspowego.

Powierzchnia – 96 km<sup>2</sup>

Liczba mieszkańców 7966 wg, stanu na 31.12. 2023 r.





# GMINA KAMIENICA – Najważniejsze atrakcje

**Zespół Pałacowy, dworu i zabytkowego parku z XIX w. w Kamienicy.** Murowany pałac zbudowany został w latach 1830-1840 przez Marszałkowiczów w stylu późnoklasycystycznym



# Pijalnia Wód Mineralnych w Szczawie z tężnią solankową



# Trasy do narciarstwa biegowe w Zalesi

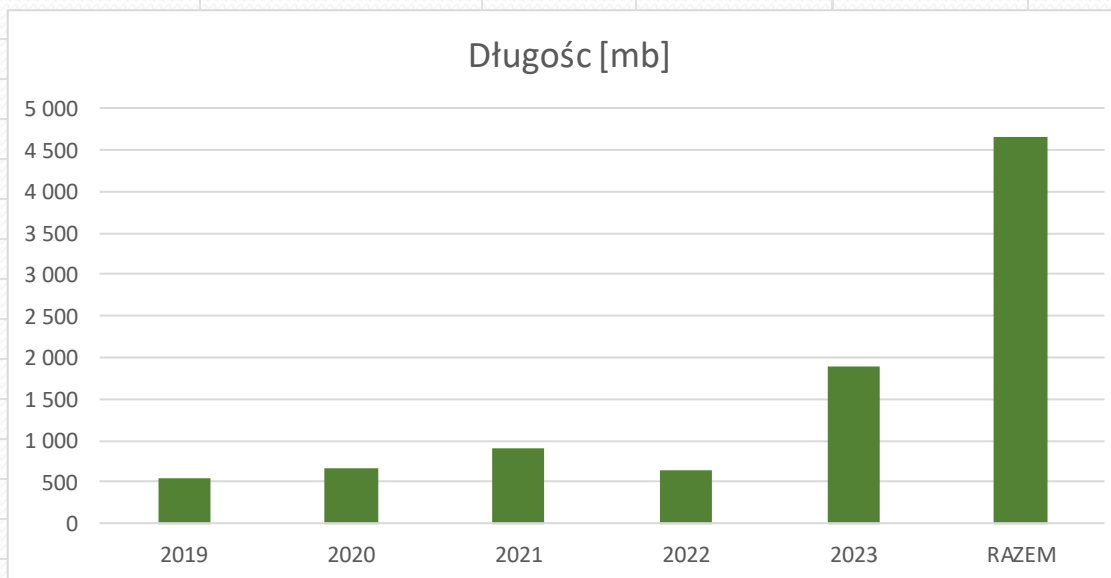


# ZESTAWIENIE ZMODERNIZOWANYCH DRÓG 2019-2023



## Zestawienie dróg betonowych w latach 2019-23

Rok	2019	2020	2021	2022	2023	RAZEM
Długość [mb]	540	670	910	630	1 900	4 650





## Dlaczego drogi betonowe?

- ➔ Względy ekonomiczne szczególnie na krótkich, trudno dostępnych odcinkach;
- ➔ Większa trwałość;
- ➔ Możliwość wzmocnienia podbudowy na niestabilnych (osuwiskowych) terenach z wykonaniem barier;
- ➔ Prostsze remonty.

# GMINA KAMIENICA



Wykonanie pierwszej drogi betonowej w Gminie Kamienica  
w czynie społecznym - Rok 2001






# GMINA KAMIENICA



Pierwsze odcinki dróg wykonywane przez małe lokalne firmy



# GMINA KAMIENICA



# GMINA KAMIENICA




# GMINA KAMIENICA




Realizacja dróg betonowych w latach 2002-2017



# GMINA KAMIENICA




Realizacja dróg betonowych w latach 2017-2023




# Drogi betonowe w latach 2017-2023



# GMINA KAMIENICA



# GMINA KAMIENICA





# GMINA KAMIENICA



Dziękuję za uwagę